

13.

ПЛАНЪ
земель поступившихъ въ собственность крестьянъ
села
ОСАДА БАЛУТЫ НОВЫЯ

Длины Радогошъ Лодзинскаго уезда Петроковской губернии

Составлены въ 1888 году землемеромъ Масловскимъ на двухъ листахъ по указу
ио имущественной службы, который имела отпущенно отъ имущественной службы
двѣла воевы градоубовъ Омелинцы.

Планъ сей составленъ на основаніи произведеннаго измѣренія въ натурѣ въ 1888
году составленъ при Петроковской Губернской Прокуратурѣ итатинъ
землемеромъ (родомъ изъ) Масловскимъ

Коммисаръ Лодзинскаго уезда (родомъ изъ) Масловскій [и.п.]

Планъ сей по свидѣтельствуванію найденъ составленными правыми
12 Января 1889 года. Мѣстной Ревизоръ (подп.) Димонтовъ. Неприимчивый Гимнъ
Петроковскаго Губернскаго по крестьянскимъ дѣламъ Приютковскій
(подп.) Бринимскій [и.п.]

Председатель составленъ при Дѣлскомъ Отдѣлѣ
въ Министерствѣ Внутреннихъ Дѣлъ, Приютковскій
по крестьянскимъ дѣламъ Царства Русскаго (подп.)
Домово-Садурова. Мѣстной Мѣстикъ (подп.) Городецкий

Вѣрность настоящей копіи съ плана
засвидѣствовано моею подписью. 5 Января 1890 г.

Мѣстной Ревизоръ: Димонтовъ
Неприимчивый Гимнъ Петроковскаго Губернскаго по крестьянскимъ дѣламъ Приютковскій: Бринимскій



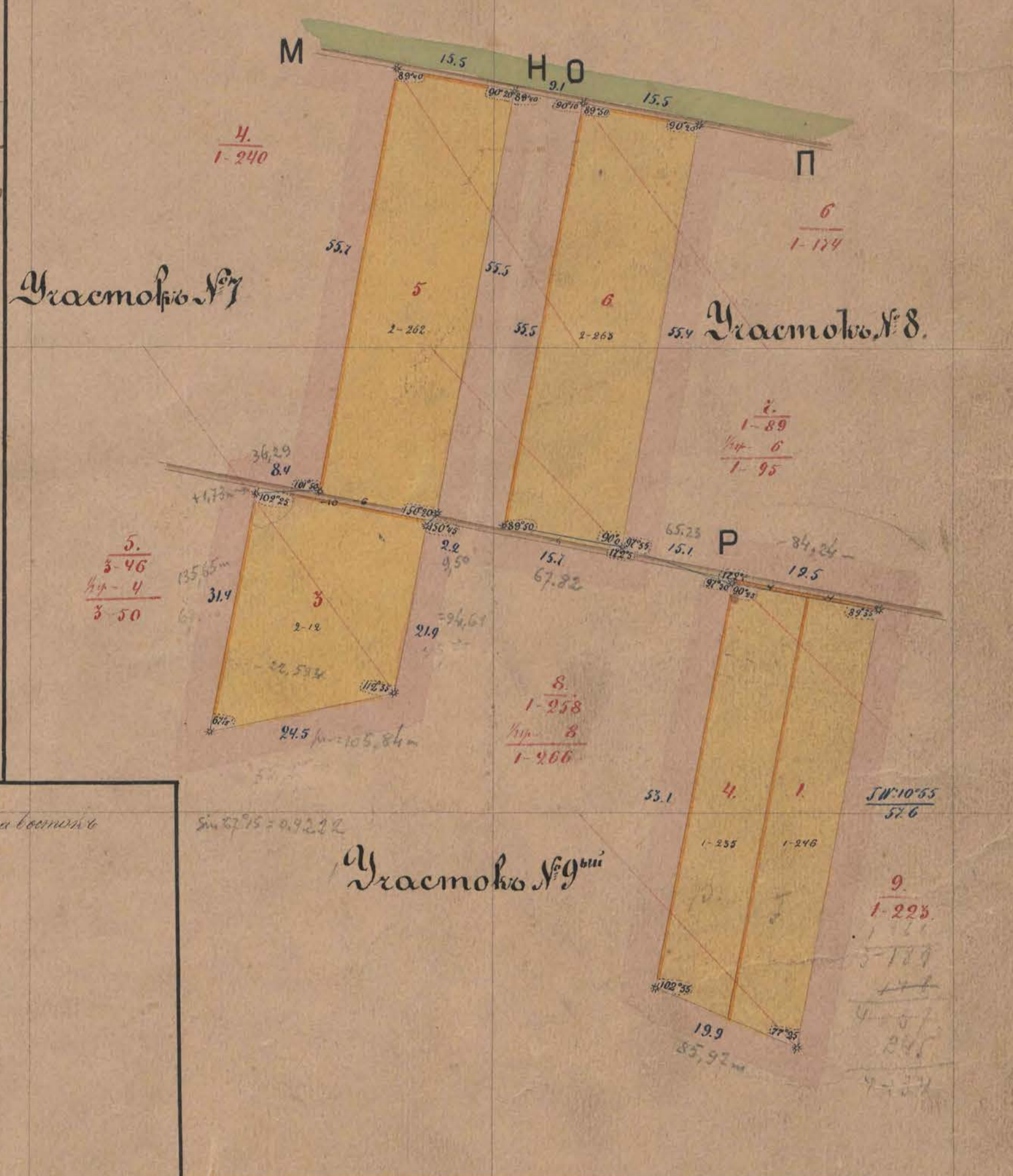
Нормы по квадратнымъ

№ участка	Вѣстность
1	0 105
2	1 2
3	0 115
4	0 178
5	0 216
6	0 195
7	0 175
8	0 180
9	1 240
10	3 30
11	1 174
12	1 95
13	1 285
14	1 273
Итого	16 123

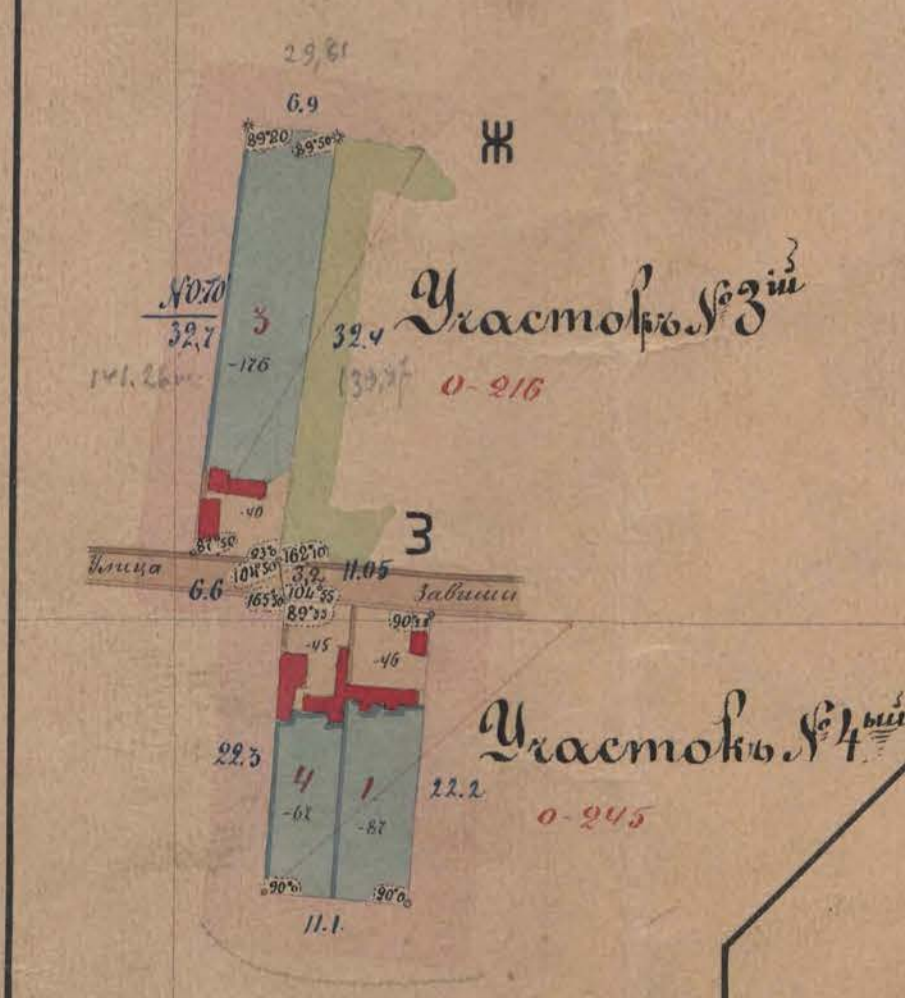
13

Нормы по квадратнымъ участкамъ въ разномъ вѣстности
каждый квадратъ участка №1, 2, 3, 4, 5, 6, 7, 8, 9, 10, 11, 12, 13, 14

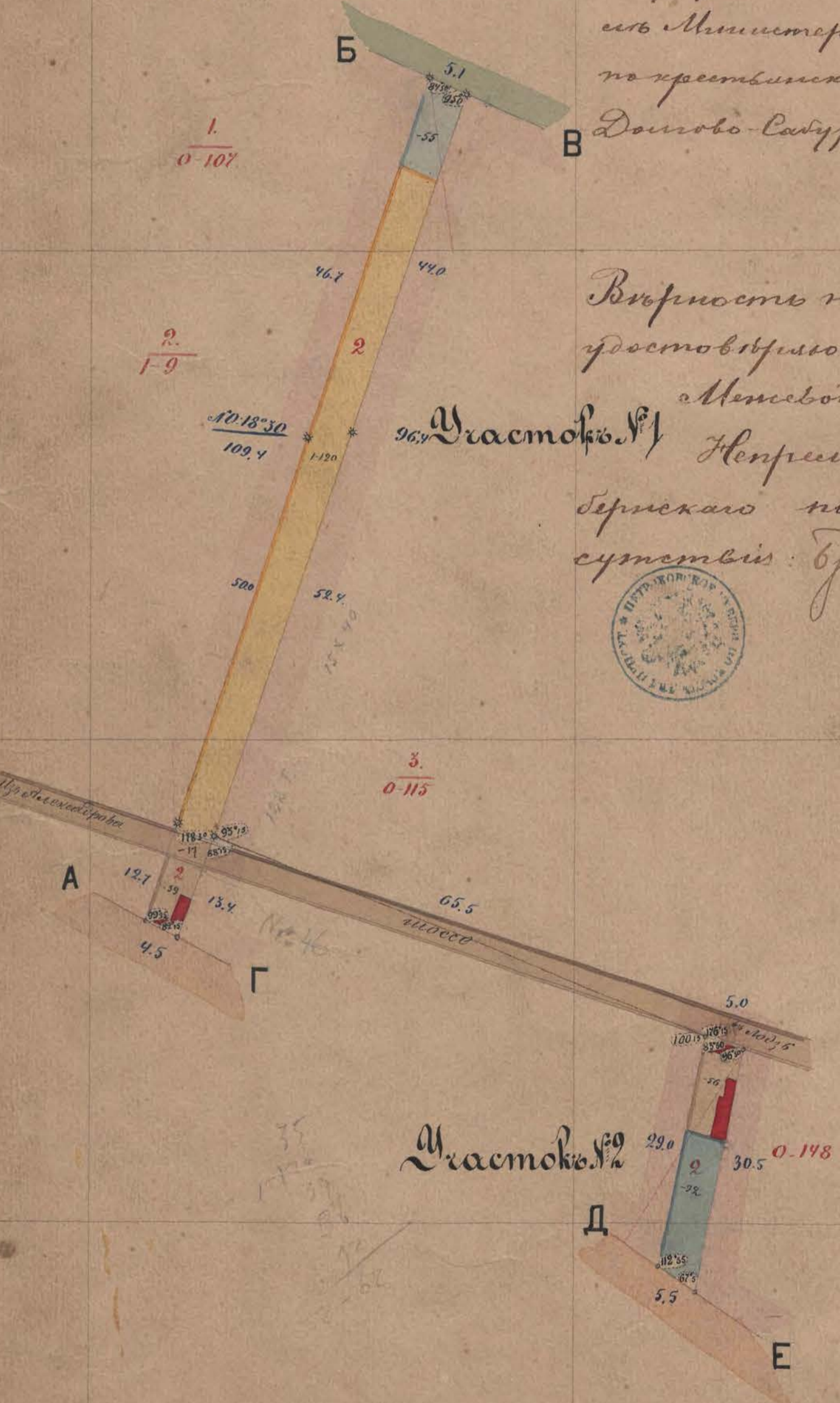
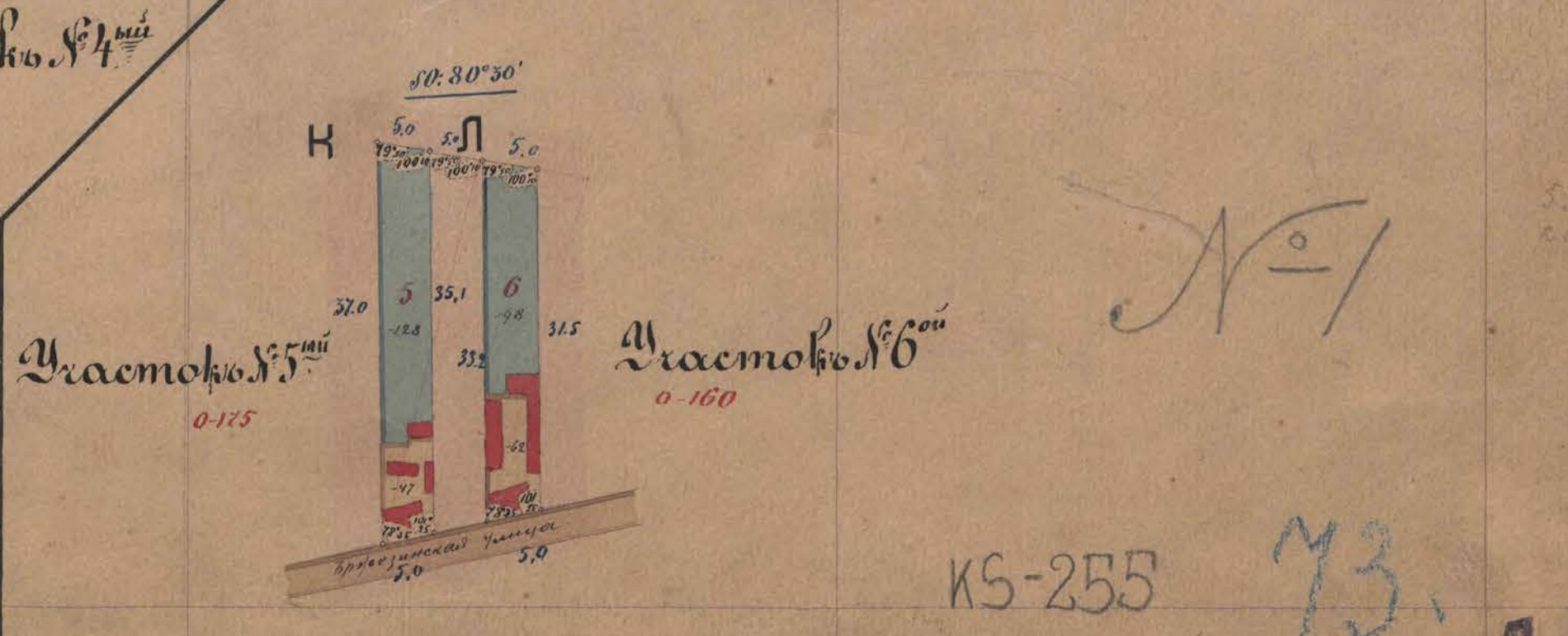
Участокъ №1 расположенъ отъ участка №6 на вѣсто вѣстности
около 400,0 прентовъ




Участокъ №2 расположенъ отъ участка №1 на вѣсто вѣстности
около 150,0 прентовъ



Участокъ №3 расположенъ отъ участка №4 на вѣсто вѣстности
около 180,0 прентовъ



Масштабъ новополошкѣи мѣры 1:2500



К 1305/92

Составленъ

при Петроковской

Губернской по крестьянскимъ дѣламъ

KS-255

499

499